



Zone d'étude **Maine-et-Loire (département)**, comparée avec **France entière**
PORTRAIT DE TERRITOIRE SOCIO-SANITAIRE - STRUCTURE DE LA POPULATION

Introduction

NOTE

Ce portrait de territoire socio-sanitaire est réalisé sur la zone d'étude que vous avez définie.

Il rassemble des tableaux et des graphiques qui présentent une sélection d'indicateurs socio-démographiques et d'offre de prise en charge : soins de proximité, soins hospitaliers, équipements pour personnes âgées et pour personnes en situation de handicap.

Pour affiner le diagnostic de votre territoire, vous pouvez consulter le site SIRSé (sirse.atlasante.fr) pour accéder à de nombreux indicateurs complémentaires.

Ce portrait sera prochainement enrichi par de nouvelles thématiques, intégrées dans l'outil cartographique.

Pour en savoir plus sur les indicateurs présentés dans ce portrait de territoire (méthodologie, source, ...), vous pouvez consulter la description de chaque indicateur (bouton **i** accessible dans l'encart « Mes indicateurs » - l'indicateur doit être sélectionné).

Ce portrait de territoire a été réalisé par l'Observatoire régional de la santé Provence-Alpes-Côte d'Azur dans le cadre du projet mutualisé des ARS : Atlasanté.



Zone d'étude **Maine-et-Loire (département)**, comparée avec **France entière**
PORTRAIT DE TERRITOIRE SOCIO-SANITAIRE - STRUCTURE DE LA POPULATION

Démographie - Vue d'ensemble

Population et densité

Indicateurs	Maine-et-Loire	France
Population municipale	818 273	66 988 403
Densité de population (hab./km ²)	115,1 ▲	105,9

Source : Insee, RP - 2019

Population municipale et nombre d'habitants par km²

Répartition de la population par tranches d'âge

Données manquantes ou insuffisantes pour construire cette dataviz

Source : Insee, RP - 2019

Répartition de la population par tranches d'âges

Données manquantes ou insuffisantes pour construire cette dataviz

Source : Insee, RP - 2019



Zone d'étude **Maine-et-Loire (département)**, comparée avec **France entière**
PORTRAIT DE TERRITOIRE SOCIO-SANITAIRE - STRUCTURE DE LA POPULATION

Démographie - Structure de la population
Indicateurs démographiques

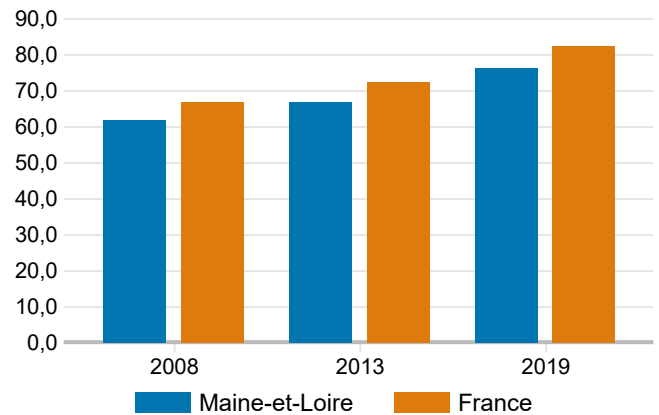
Total

Indicateurs	Maine-et-Loire	France
Population des moins de 20 ans	211 611	16 122 638
Population des 65 ans ou plus	161 292	13 308 948
Population des 75 ans ou plus	79 462	6 286 470
Part de la population âgée de moins de 20 ans (%)	25,9 ▲	24,1
Part de la population âgée de 65 ans ou plus (%)	19,7	19,9
Part de la population âgée de 75 ans ou plus (%)	9,7 ▲	9,4
Indice de vieillissement (pour 100 jeunes de moins de 20 ans)	76,2 ▼	82,5

Source : Insee, RP - 2019

Evolution de l'indice de vieillissement

Total



Source : Insee, RP

Indice de vieillissement : nombre de personnes âgées de 65 ans ou plus pour 100 jeunes de moins de 20 ans

Démographie - Natalité
Naissances domiciliées

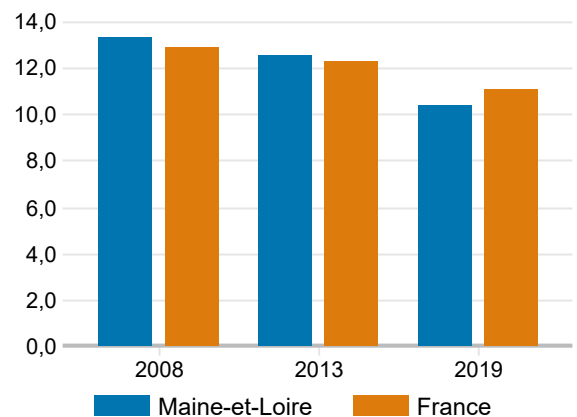
Indicateurs	Maine-et-Loire	France
Nombre de naissances domiciliées	8 742	740 837

Source : Insee, Etat civil - 2021

Taux de natalité

Indicateurs	Maine-et-Loire	France
Taux de natalité (pour 1000)	10,4 ▼	11,1

Source : Insee, Etat civil - 2019

Evolution du taux de natalité


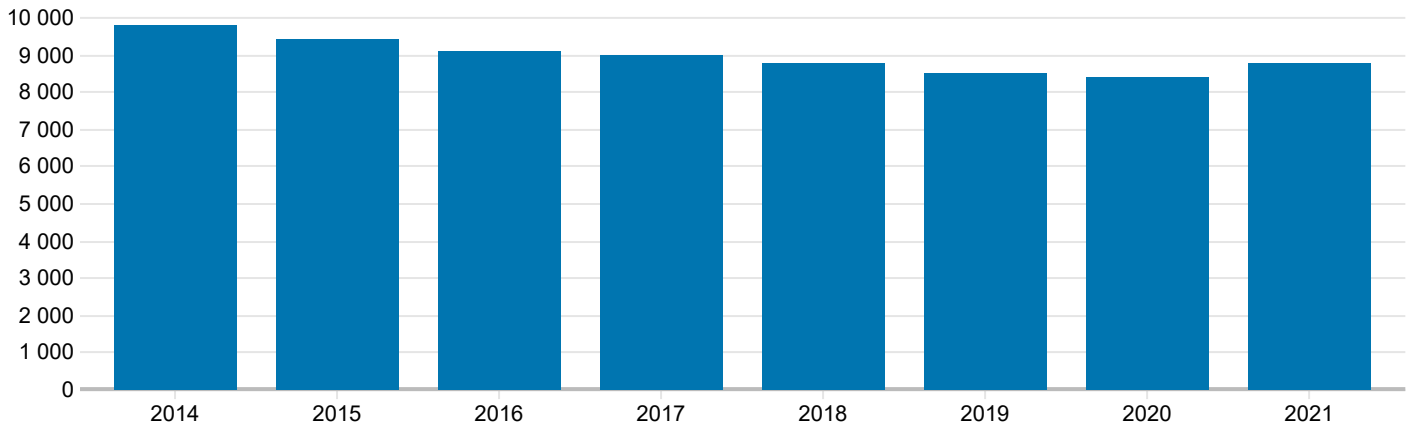
Source : Insee, Etat civil

Taux de natalité : nombre de naissances pour 1 000 habitants



Zone d'étude **Maine-et-Loire (département)**, comparée avec **France entière**
PORTRAIT DE TERRITOIRE SOCIO-SANITAIRE - EVOLUTION DE LA POPULATION

Evolution du nombre de naissances
 Zone d'étude - Maine-et-Loire



Source : Insee, Etat civil

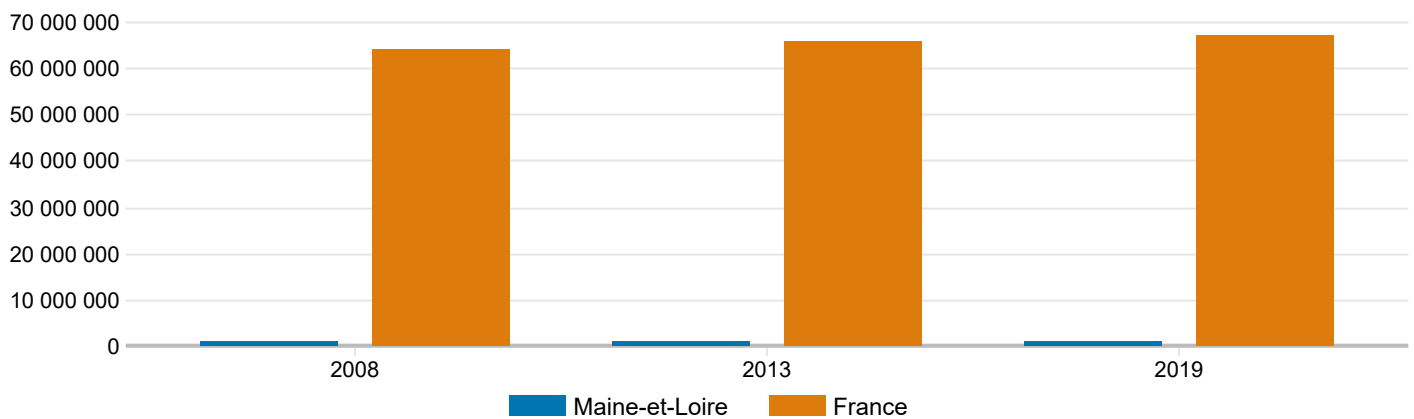
Tableau récapitulatif

Indicateurs	Maine-et-Loire		France	
	Valeur	Évol. 2014-2021	Valeur	Évol. 2014-2021
naissances domiciliées	8 742	- 10,6 %	740 837	- 9,3 %

Source : Insee, Etat civil - 2021

La colonne 'Valeur' représente le nombre de naissances domiciliées pour la période sélectionnée. La colonne 'Evol' représente le taux d'évolution calculé par rapport à la période la plus ancienne.

Evolution de la population



Source : Insee, RP

Tableau récapitulatif

Indicateurs	Maine-et-Loire		France	
	Valeur	Évol. 2008-2019	Valeur	Évol. 2008-2019
Population municipale	818 273	5,6 %	66 988 403	4,7 %

Source : Insee, RP - 2019

La colonne 'Valeur' représente la valeur de la population municipale pour la période sélectionnée. La colonne 'Evol' représente le taux d'évolution calculé par rapport à la période la plus ancienne.



Zone d'étude **Maine-et-Loire (département)**, comparée avec **France entière**
PORTRAIT DE TERRITOIRE SOCIO-SANITAIRE - DÉMOGRAPHIE ET LOGEMENT

Démographie

Effectif

Indicateurs	Maine-et-Loire	France
Nb. de personnes de 75 ans ou plus vivant seules	29 062	2 419 254
Nombre de familles monoparentales	22 355	2 413 125
Nombre de personnes sans diplôme	167 663	13 437 378
Population de nationalité étrangère	26 404	4 743 559

Source : Insee, RP - 2019

Taux

Indicateurs	Maine-et-Loire		France
Part de personnes de 75 ans ou plus vivant seules (%)	42,0		42,6
Part de familles monoparentales (%)	19,8	▼	25,7
Part de personnes diplômées du supérieur (%)	27,0	▼	30,7
Part de la population de nationalité étrangère (%)	3,2	▼	7,1

Source : Insee, RP - 2019

Logement

Effectif

Indicateurs	Maine-et-Loire	France
Nombre de résidences principales en HLM	60 788	4 273 248
Nb. de résid. principales occupées par des locataires	139 797	11 742 485
Nb. de résid. secondaires ou logements occasionnels	12 286	3 493 609

Source : Insee, RP - 2019

Taux

Indicateurs	Maine-et-Loire		France
Part de résidences principales en HLM (%)	16,8	▲	14,6
Part de résid. principales occupées par des locataires (%)	38,7	▼	40,2
Part de résid. secondaires ou logements occasionnels (%)	3,1	▼	9,8

Source : Insee, RP - 2019



Zone d'étude **Maine-et-Loire (département)**, comparée avec **France entière**
PORTRAIT DE TERRITOIRE SOCIO-SANITAIRE - CATÉGORIES SOCIOPROFESSIONNELLES

Catégories socio-professionnelles

Population par catégories socio-professionnelles



Source : Insee, RP - 2019

Tableau de synthèse

	Nombre		%	
	Maine-et-Loire	France	Maine-et-Loire	France
agriculteurs	8 352	401 421	2,2	1,3
artisans, commerçants et chefs d'entreprise	20 919	1 866 285	5,5	6,0
cadres	46 406	5 128 402	12,3	16,6
professions intermédiaires	91 850	7 703 030	24,2	24,9
employés	101 608	8 737 667	26,8	28,3
ouvriers	104 996	6 557 260	27,7	21,2
autres	4 667	508 164	1,2	1,6
Total	378 798	30 902 229	100,0	100,0

Source : Insee, RP - 2019

Evolution des effectifs par catégorie socio-professionnelle

Indicateurs	Maine-et-Loire		France	
	Valeur	Évol. 2008-2019	Valeur	Évol. 2008-2019
agriculteurs	8 352	-20,7 %	401 421	-21,2 %
artisans, commerçants et chefs d'entreprise	20 919	11,8 %	1 866 285	12,1 %
cadres	46 406	19,2 %	5 128 402	17,7 %
professions intermédiaires	91 850	10,7 %	7 703 030	8,4 %
employés	101 608	3,3 %	8 737 667	0,8 %
ouvriers	104 996	-4,1 %	6 557 260	-7,5 %
autres	4 667	124,8 %	508 164	47,0 %

Source : Insee, RP (exploitation complémentaire) + Insee, RP - 2019



Zone d'étude **Maine-et-Loire (département)**, comparée avec **France entière**

PORTRAIT DE TERRITOIRE SOCIO-SANITAIRE - CHÔMAGE

Chômage - Activité de la population

Effectifs
Total

Taux
Total

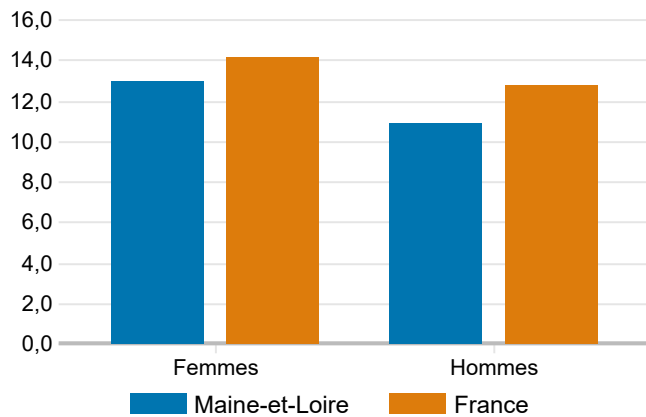
Indicateurs	Maine-et-Loire
Nombre de chômeurs chez les 15-64 ans (RP)	45 002
Nombre d'actifs occupés	333 648

Indicateurs	Maine-et-Loire
Taux de chômage (%)	11,9
Taux d'emploi (%)	66,6

Source : Insee, RP - 2019

Source : Insee, RP - 2019

Taux de chômage par sexe



Source : Insee, RP - 2019

Taux de chômage par sexe

Taux de chômage chez les 15-64 ans (RP) (%)		
	Maine-et-Loire	France
Total	11,9	13,4
Femmes	12,9	14,1
Hommes	10,9	12,7

Source : Insee, RP - 2019



Zone d'étude **Maine-et-Loire (département)**, comparée avec **France entière**
PORTRAIT DE TERRITOIRE SOCIO-SANITAIRE - OFFRE DE SOINS HOSPITALIÈRE

Offre de soins hospitalière

Nombre de lits et places

Indicateurs	Maine-et-Loire	France
Médecine - HC	1 439	122 071
Médecine - Alternative à l'HC	167	14 467
Chirurgie - HC	674	56 592
Chirurgie - Alternative à l'HC	335	20 022
Gynécologie-Obstétrique - HC	209	16 580
Gynécologie-Obstétrique - Alternative à l'HC	21	1 156
Soins de suite et de réadaptation - HC	1 111	103 582
Soins de suite et de réadaptation - Alternative à l'HC	197	16 985
Soins de longue durée	285	30 263
Psychiatrie infanto-juvénile - HC	18	2 401
Psychiatrie infanto-juvénile - Alternative à l'HC	88	9 567
Psychiatrie générale - HC	434	50 790
Psychiatrie générale - Alternative à l'HC	296	19 889
Hospitalisation à domicile en médecine	255	22 672

Source : Drees, SAE - 2021

Taux d'équipement

Indicateurs	Maine-et-Loire		France
Médecine - HC	17,6	▼	18,2
Médecine - Alternative à l'HC	2,0	▼	2,2
Chirurgie - HC	8,2	▼	8,4
Chirurgie - Alternative à l'HC	4,1	▲	3,0
Gynécologie-Obstétrique - HC	12,0	▲	11,5
Gynécologie-Obstétrique - Alternative à l'HC	1,2	▲	0,8
Soins de suite et de réadaptation - HC	13,6	▼	15,5
Soins de suite et de réadaptation - Alternative à l'HC	2,4	▼	2,5
Soins de longue durée	35,9	▼	48,1
Psychiatrie infanto-juvénile - HC	1,0	▼	1,7
Psychiatrie infanto-juvénile - Alternative à l'HC	4,7	▼	6,6
Psychiatrie générale - HC	6,9	▼	9,7
Psychiatrie générale - Alternative à l'HC	4,7	▲	3,8
Taux d'équipement en hospit. à domicile de médecine	3,1	▼	3,4

Source : Drees, SAE - Insee, RP - 2021

Légende

Médecine - Chirurgie : Nombre de lits ou places et taux d'équipement pour 10 000 habitants en hospitalisation complète (HC) ou alternative à l'HC (hospitalisation de jour, hospitalisation de nuit et anesthésie ou chirurgie ambulatoire)

Gynécologie-Obstétrique : Nombre de lits ou places et taux d'équipement pour 10 000 femmes âgées de 15 à 49 ans en HC ou alternative à l'HC (hospitalisation de jour, hospitalisation de nuit et anesthésie ou chirurgie ambulatoire)

Soins de suite et de réadaptation : Nombre de lits ou places et taux d'équipement pour 10 000 habitants en HC ou alternative à l'HC (hospitalisation de jour, hospitalisation de nuit et anesthésie ou chirurgie ambulatoire)

Soins de longue durée : Nombre de lits de soins de longue durée en HC pour 10 000 personnes âgées de 75 ans ou plus

Psychiatrie infanto-juvénile : Nombre de lits ou places et taux d'équipement en HC ou alternative à l'HC pour 10 000 personnes âgées de moins de 18 ans

Psychiatrie générale : Nombre de lits ou places et taux d'équipement en HC ou alternative à l'HC pour 10 000 personnes de 18 ans ou plus

Hospitalisation à domicile : Nombre de places en hospitalisation à domicile en médecine et taux d'équipement pour 10 000 habitants

HC : Hospitalisation complète



Zone d'étude **Maine-et-Loire (département)**, comparée avec **France entière**
PORTRAIT DE TERRITOIRE SOCIO-SANITAIRE - EQUIPEMENTS POUR PERSONNES ÂGÉES

Contexte démographique
Population des 60 ou plus
 Total

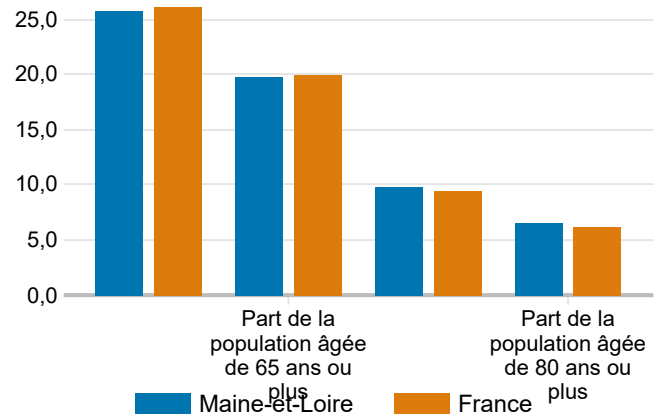
Indicateurs	Maine-et-Loire	France
Population des 60 ans ou plus	210 558	17 420 431
Part de la population âgée de 60 ans ou plus (%)	25,7	26,0
Population des 75 ans ou plus	79 462	6 286 470
Part de la population âgée de 65 ans ou plus (%)	19,7	19,9
Population des 80 ans ou plus	53 205	4 089 695
Part de la population âgée de 80 ans ou plus (%)	6,5 ▲	6,1

Source : Insee, RP - 2019

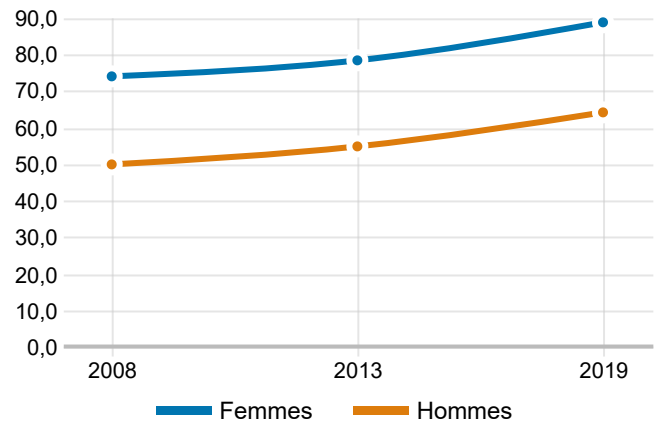
Indice de vieillissement (effectif)
 Total

Indicateurs	Maine-et-Loire	France
Indice de vieillissement (pour 100 jeunes de moins de 20 ans)	76,2 ▼	82,5

Source : Insee, RP - 2019

Part des personnes âgées de 60 ans ou plus sur le territoire sélectionné
 Total


Source : Insee RP - 2019

indice de vieillissement (évolution)


Source : Insee, RP

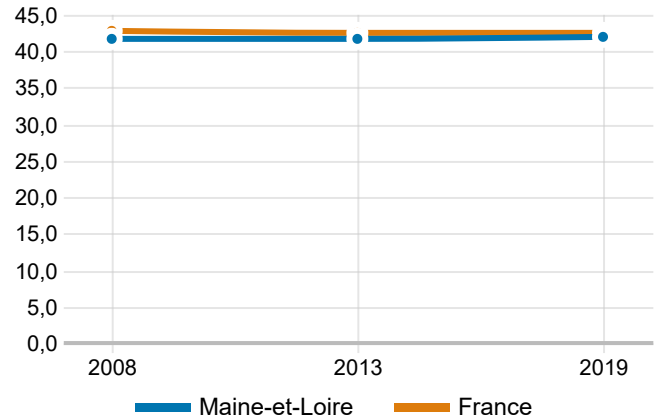


Zone d'étude **Maine-et-Loire (département)**, comparée avec **France entière**
PORTRAIT DE TERRITOIRE SOCIO-SANITAIRE - EQUIPEMENTS POUR PERSONNES ÂGÉES

Personnes de 75 ou plus vivant seules (effectif et part)

Indicateurs	Maine-et-Loire	France
Nb. de personnes de 75 ans ou plus vivant seules	29 062	2 419 254
Part de personnes de 75 ans ou plus vivant seules (%)	42,0	42,6

Source : Insee, RP - 2019

part des personnes de 75 ou plus vivant seules (évolution)


Source : Insee, RP

Projection de la population des 75 ans ou plus en 2030

Indicateurs	Maine-et-Loire	France
Projection de la population des 75 ans ou plus (milliers)	108	8 607
Projection de la part de la population des 75 ans ou plus (%)	12,0	12,2

Source : Insee, projections Omphale - 2030

Projection de la population des 75 ans ou plus en 2050

Indicateurs	Maine-et-Loire	France
Projection de la population des 75 ans ou plus (milliers)	156	12 110
Projection de la part de la population des 75 ans ou plus (%)	15,9 ▼	16,4

Source : Insee, projections Omphale - 2050



Zone d'étude **Maine-et-Loire (département)**, comparée avec **France entière**
PORTRAIT DE TERRITOIRE SOCIO-SANITAIRE - EQUIPEMENTS POUR PERSONNES ÂGÉES

Hébergement permanent - EHPA, EHPAD

Les équipements observés sont les établissements proposant un accueil complet en hébergement permanent pour personnes âgées : les établissements d'hébergement pour personnes âgées dépendantes (EHPAD) et les établissements d'hébergement pour personnes âgées (EHPA). La capacité d'accueil (nombre de places installées) correspond au nombre de personnes âgées pouvant être hébergées en accueil complet (hébergement permanent) dans l'établissement.

Le taux d'équipement, sur un territoire donné, correspond à la capacité d'accueil des établissements rapporté à la population âgée de 75 ou plus.

Nombre de structures

Total

Indicateurs	Maine-et-Loire	France
EHPA	0	184
EHPAD	128	7 417

Source : Drees, Finess (data.gouv.fr) - 2023-03-08

Capacité d'accueil

Total

Indicateurs	Maine-et-Loire	France
EHPA	0	4 287
EHPAD	9 852	587 284

Source : Drees, Finess (data.gouv.fr) - 2023-03-08

Carte de géolocalisation des structures d'hébergement permanent EHPA, EHPAD

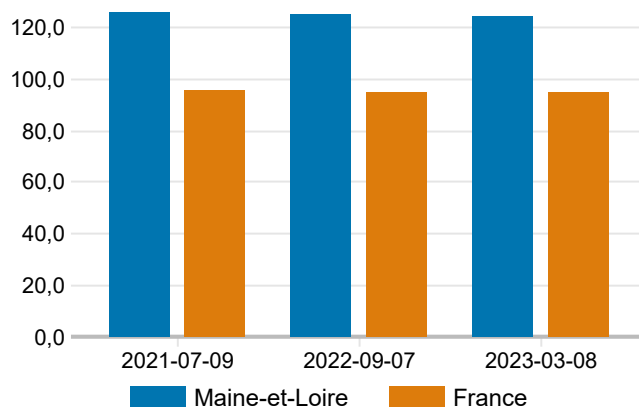
Accédez à la carte de géolocalisation des structures d'hébergement permanent EHPA, EHPAD : https://sirse-test.atlasante.fr/index.php#c=indicateur&i=eHPA_eHPAD_loc.eHPA_eHPAD_loc

Attention : Les taux d'équipement ne se calculent pas à tous les niveaux géographiques. L'absence d'équipement sur une commune n'implique pas que la population n'a pas accès pas à ce type d'équipement, c'est pourquoi nous affichons des taux d'équipement à un niveau géographique étendu (région, département, voire des découpages plus fins comme les territoires de démocratie sanitaire). Dans le cas contraire, le message suivant est affiché : "Données manquantes ou insuffisantes pour construire cette dataviz".

Taux d'équipement

Indicateurs	Maine-et-Loire	France
Capacité d'accueil	9 852	591 571
Taux d'équipement (pour 1000 h de 75 ans ou plus)	124,0 ▲	94,1

Source : Drees, Finess (data.gouv.fr) - Insee RP - 2023-03-08

Taux d'équipement


Source : Drees, Finess (data.gouv.fr) - Insee RP



Zone d'étude **Maine-et-Loire (département)**, comparée avec **France entière**
PORTRAIT DE TERRITOIRE SOCIO-SANITAIRE - EQUIPEMENTS POUR PERSONNES ÂGÉES

Hébergements pour personnes âgées : Résidences autonomie

Les équipements observés sont les résidences-autonomie. Il s'agit de logements pour personnes âgées associés à des services collectifs. Ces logements accueillent des personnes âgées autonomes qui ne peuvent plus ou n'ont plus l'envie de vivre chez elles.

La capacité d'accueil (nombre de places installées) correspond au nombre de logements disponibles pour personnes âgées autonomes.

Le taux d'équipement, sur un territoire donné, correspond à la capacité d'accueil des établissements rapporté à la population âgée de 75 ou plus.

Nombre de structures

Indicateurs	Maine-et-Loire	France
Résidences autonomie	25	2 219

Source : Drees, Finess (data.gouv.fr) - 2023-03-08

Capacité d'accueil

Indicateurs	Maine-et-Loire	France
Résidences autonomie	1 931	115 584

Source : Drees, Finess (data.gouv.fr) - 2023-03-08

Carte de géolocalisation des résidences-autonomie

Accédez à la carte de géolocalisation des résidences-autonomie : https://sirse-test.atlasante.fr/index.php#c=indicator&i=ra_loc.ra_loc

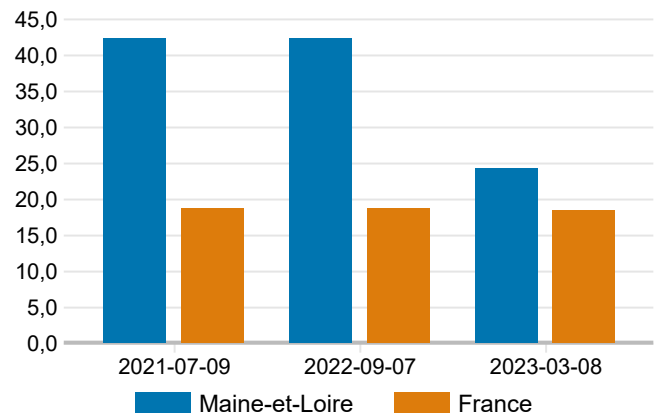
Attention : Les taux d'équipement ne se calculent pas à tous les niveaux géographiques. L'absence d'équipement sur une commune n'implique pas que la population n'a pas accès pas à ce type d'équipement, c'est pourquoi nous affichons des taux d'équipement à un niveau géographique étendu (région, département, voire des découpages plus fins comme les territoires de démocratie sanitaire). Dans le cas contraire, le message suivant est affiché : "Données manquantes ou insuffisantes pour construire cette dataviz".

Taux d'équipement

Indicateurs	Maine-et-Loire	France
Capacité d'accueil	1 931	115 584
Taux d'équipement (pour 1000 h de 75 ans ou plus)	24,3 ▲	18,4

Source : Drees, Finess (data.gouv.fr) - Insee RP - 2023-03-08

Taux d'équipement



Source : Drees, Finess (data.gouv.fr) - Insee RP



Zone d'étude **Maine-et-Loire (département)**, comparée avec **France entière**
PORTRAIT DE TERRITOIRE SOCIO-SANITAIRE - EQUIPEMENTS POUR PERSONNES ÂGÉES

Dispositifs de maintien à domicile - SSIAD, SPASAD

Les équipements observés sont les services de soins infirmiers à domicile (SSIAD) et les services polyvalent d'aide et de soins à domicile (SPASAD) qui proposent des soins à domicile aux personnes âgées.

La capacité d'accueil (nombre de places installées) correspond au nombre de personnes âgées pouvant être prises en charge par le service.

Le taux d'équipement, sur un territoire donné, correspond à la capacité d'accueil des services rapporté à la population âgée de 75 ou plus.

Nombre de structures
Capacité d'accueil

Indicateurs	Maine-et-Loire	France
Services de soins à domicile (SSIAD, SPASAD)	19	2 015

Indicateurs	Maine-et-Loire	France
Services de soins à domicile (SSIAD, SPASAD)	1 413	120 696

Source : Drees, Finess (data.gouv.fr) - 2023-03-08

Source : Drees, Finess (data.gouv.fr) - 2023-03-08

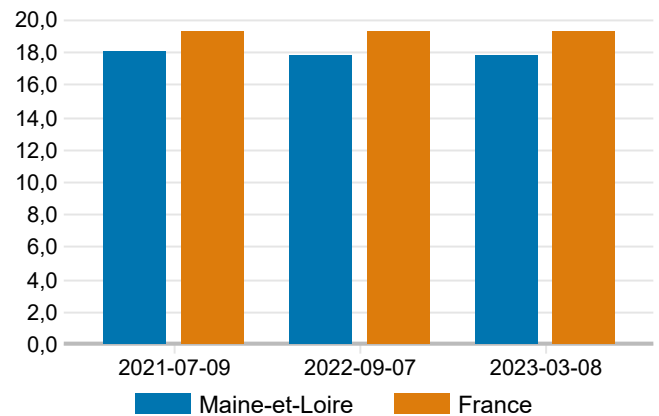
Carte de géolocalisation des dispositifs de maintien à domicile SSIAD, SPASAD

Accédez à la carte de géolocalisation des dispositifs de maintien à domicile SSIAD, SPASAD pour personnes âgées : https://sirse-test.atlasante.fr/#c=indicator&i=ssiad_loc.ssiad_loc

Attention : Les taux d'équipement ne se calculent pas à tous les niveaux géographiques. L'absence d'équipement sur une commune n'implique pas que la population n'a pas accès pas à ce type d'équipement, c'est pourquoi nous affichons des taux d'équipement à un niveau géographique étendu (région, département, voire des découpages plus fins comme les territoires de démocratie sanitaire). Dans le cas contraire, le message suivant est affiché : "Données manquantes ou insuffisantes pour construire cette dataviz".

Taux d'équipement
Taux d'équipement

Indicateurs	Maine-et-Loire	France
Capacité d'accueil	1 413	120 696
Taux d'équipement (pour 1000 h de 75 ans ou plus)	17,8 ▼	19,2



Source : Drees, Finess (data.gouv.fr) - Insee RP - 2023-03-08

Source : Drees, Finess (data.gouv.fr) - Insee RP



Zone d'étude **Maine-et-Loire (département)**, comparée avec **France entière**
PORTRAIT DE TERRITOIRE SOCIO-SANITAIRE - EQUIPEMENTS POUR PERSONNES ÂGÉES

Dispositifs de répit pour les aidants - Plateformes d'accompagnement et de répit

Les équipements observés sont les plateformes d'accompagnement et de répit ; elles apportent un soutien aux proches aidants de personnes âgées en perte d'autonomie.

Nombre de structures

Indicateurs	Maine-et-Loire	France
Plateformes d'accompagnement et de répit	5	262

Source : Drees, *Finess* (data.gouv.fr) - 2023-03-08

Carte de géolocalisation des plateformes d'accompagnement et de répit

Accédez à la carte de géolocalisation des plateformes d'accompagnement et de répit : https://sirse-test.atlasante.fr/#c=indicator&i=pfr_loc.pfr_loc



Zone d'étude **Maine-et-Loire (département)**, comparée avec **France entière**
PORTRAIT DE TERRITOIRE SOCIO-SANITAIRE - EQUIPEMENTS POUR PERSONNES ÂGÉES

Dispositifs de répit pour les aidants - Hébergement temporaire en établissement

Les équipements observés sont les établissements qui proposent un accueil complet en hébergement temporaire pour les personnes âgées. L'hébergement temporaire permet aux personnes âgées qui vivent à domicile de trouver des solutions d'hébergement pour une courte durée dans un EHPAD / EHPA ou dans une résidence autonomie.

La capacité d'accueil (nombre de places installées) correspond au nombre de personnes âgées pouvant être hébergées temporairement en accueil complet dans l'établissement.

Le taux d'équipement, sur un territoire donné, correspond à la capacité d'accueil des établissements rapporté à la population âgée de 75 ou plus.

Nombre de structures
Total

Indicateurs	Maine-et-Loire	France
Hébergement temporaire en EHPAD	40	3 323
Hébergement temporaire en EHPA	0	59
Hébergement temporaire en résidence autonomie	3	219

Source : Drees, Finess (data.gouv.fr) - 2023-03-08

Capacité d'accueil
Total

Indicateurs	Maine-et-Loire	France
Hébergement temporaire en EHPAD	234	12 203
Hébergement temporaire en EHPA	0	866
Hébergement temporaire en Résidences autonomie	12	694

Source : Drees, Finess (data.gouv.fr) - 2023-03-08

Carte de géolocalisation des structures d'hébergement temporaires

Accédez à la carte de géolocalisation des structures d'hébergement temporaire pour personnes âgées : https://sirse-test.atlasante.fr/#c=indicator&i=ht_loc.ht_loc

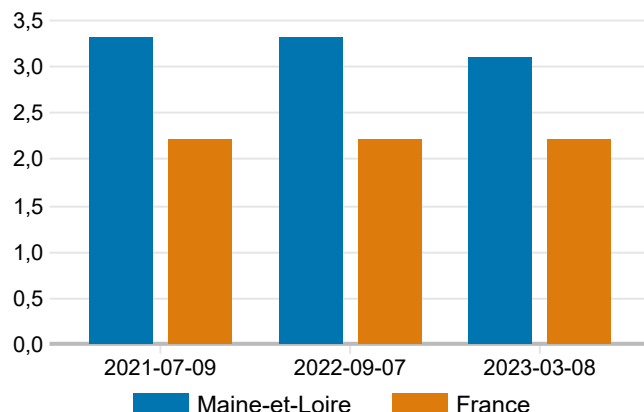
Attention : Les taux d'équipement ne se calculent pas à tous les niveaux géographiques. L'absence d'équipement sur une commune n'implique pas que la population n'a pas accès pas à ce type d'équipement, c'est pourquoi nous affichons des taux d'équipement à un niveau géographique étendu (région, département, voire des découpages plus fins comme les territoires de démocratie sanitaire). Dans le cas contraire, le message suivant est affiché : "Données manquantes ou insuffisantes pour construire cette dataviz".

Taux d'équipement

Indicateurs	Maine-et-Loire	France
Capacité d'accueil	246	13 763
Taux d'équipement (pour 1000 h de 75 ans ou plus)	3,1 ▲	2,2

Source : Drees, Finess (data.gouv.fr) - Insee RP - 2023-03-08

Taux d'équipement



Source : Drees, Finess (data.gouv.fr) - Insee RP



Zone d'étude **Maine-et-Loire (département)**, comparée avec **France entière**
PORTRAIT DE TERRITOIRE SOCIO-SANITAIRE - EQUIPEMENTS POUR PERSONNES ÂGÉES

Dispositifs de répit pour les aidants - Accueil de jour en établissement

Les équipements observés sont les établissements qui proposent un accueil de jour en hébergement temporaire ou permanent pour personnes âgées. L'accueil de jour permet aux personnes âgées en perte d'autonomie de rester le plus longtemps possible dans leur cadre de vie habituel en étant accueillies une à plusieurs journées par semaine dans un centre de jour, dans un EHPAD / EHPA ou dans une résidence autonomie.

La capacité d'accueil (nombre de places installées) correspond au nombre de personnes âgées pouvant être hébergées en accueil de jour dans l'établissement (hébergement permanent et temporaire confondus).

Le taux d'équipement, sur un territoire donné, correspond à la capacité d'accueil des établissements rapportée à la population âgée de 75 ou plus.

Nombre de structures

Total

	Nombre		%	
	Maine-et-Loire	France	Maine-et-Loire	France
Accueil de jour en EHPA	0	9	0,0	0,5
Accueil de jour en EHPAD	26	1 537	86,7	83,5
Accueil de jour en résidences autonomie	0	8	0,0	0,4
Accueil de jour en centres de jour	4	287	13,3	15,6
Total	30	1 841	100,0	100,0

Source : Drees, Finess (data.gouv.fr) - 2023-03-08

Capacité d'accueil

Total

	Nombre		%	
	Maine-et-Loire	France	Maine-et-Loire	France
Accueil de jour en EHPA	0	65	0,0	0,4
Accueil de jour en EHPAD	207	11 696	83,1	74,4
Accueil de jour en résidences autonomie	0	64	0,0	0,4
Accueil de jour en centres de jour	42	3 894	16,9	24,8
Total	249	15 719	100,0	100,0

Source : Drees, Finess (data.gouv.fr) - 2023-03-08

Carte de géolocalisation des structures d'accueil de jour pour personnes âgées

Accédez à la carte de géolocalisation des structures d'accueil de jour pour personnes âgées : https://sirse-test.atlasante.fr/#c=indicator&i=aj_loc.aj_loc

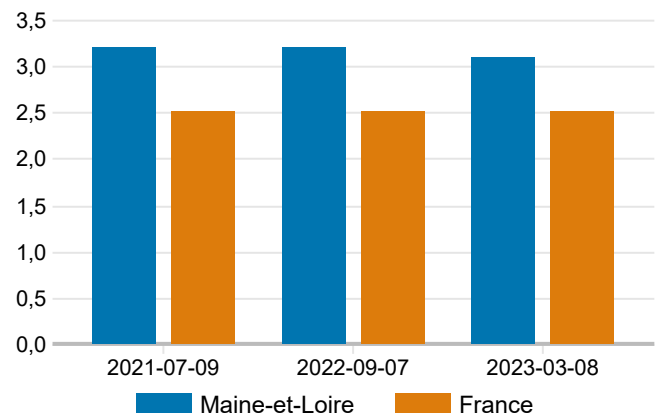
Attention : Les taux d'équipement ne se calculent pas à tous les niveaux géographiques. L'absence d'équipement sur une commune n'implique pas que la population n'a pas accès pas à ce type d'équipement, c'est pourquoi nous affichons des taux d'équipement à un niveau géographique étendu (région, département, voire des découpages plus fins comme les territoires de démocratie sanitaire). Dans le cas contraire, le message suivant est affiché : "Données manquantes ou insuffisantes pour construire cette dataviz".

Taux d'équipement

Indicateurs	Maine-et-Loire	France
Capacité d'accueil	249	15 719
Taux d'équipement (pour 1000 h de 75 ans ou plus)	3,1 ▲	2,5

Source : Drees, Finess (data.gouv.fr) - Insee RP - 2023-03-08

Taux d'équipement



Source : Drees, Finess (data.gouv.fr) - Insee RP



Zone d'étude **Maine-et-Loire (département)**, comparée avec **France entière**
PORTRAIT DE TERRITOIRE SOCIO-SANITAIRE - EQUIPEMENTS POUR PERSONNES ÂGÉES

Dispositifs de répit pour les aidants - Accueil de nuit en établissement

Les équipements observés sont les établissements qui proposent un accueil de nuit en hébergement temporaire ou permanent pour personnes âgées (y compris personnes atteintes de la maladie d'Alzheimer ou maladies apparentées).

La capacité d'accueil (nombre de places installées) correspond au nombre de personnes âgées pouvant être hébergées en accueil de nuit dans l'établissement (hébergement permanent et temporaire confondus).

Nombre de structures

Indicateurs	Maine-et-Loire	France
Accueil de nuit en établissement	1	40

Source : Drees, Finess (data.gouv.fr) - 2023-03-08

Capacité d'accueil

Indicateurs	Maine-et-Loire	France
Accueil de nuit en établissement	2	91

Source : Drees, Finess (data.gouv.fr) - 2023-03-08

Carte de géolocalisation des structures d'accueil de nuit pour personnes âgées

Accédez à la carte de géolocalisation des structures d'accueil de nuit pour personnes âgées : https://sirse-test.atlasante.fr/#c=indicator&i=an_loc.an_loc



Zone d'étude **Maine-et-Loire (département)**, comparée avec **France entière**
PORTRAIT DE TERRITOIRE SOCIO-SANITAIRE - EQUIPEMENTS POUR PERSONNES ÂGÉES

Dispositifs spécifiques Alzheimer et maladies apparentées

Les équipements observés sont les services de soins infirmiers à domicile (SSIAD) et les services polyvalent d'aide et de soins à domicile (SPASAD) possédant une équipe spécialisée Alzheimer (ESA). Celles-ci accompagnent les personnes atteintes de la maladie d'Alzheimer vivant à domicile et aident leurs proches. L'objectif des interventions est de leur permettre de rester vivre le plus longtemps à domicile.

La capacité d'accueil (nombre de places installées) correspond au nombre de personnes atteintes de la maladie d'Alzheimer pouvant être prises en charge par le service.

Les équipements observés sont les pôles d'activités et de soins adaptés (PASA). Il s'agit d'un espace aménagé au sein des EHPAD destinés à accueillir durant la journée des résidents de l'EHPAD atteints de la maladie d'Alzheimer ou d'une maladie neurodégénérative et ayant des troubles modérés du comportement. Les PASA ne proposent pas d'hébergement.

Les équipements observés sont les unités d'hébergement renforcé Il s'agit d'espaces aménagés dans un EHPAD afin d'héberger des personnes âgées ayant la maladie d'Alzheimer ou une maladie apparentée entraînant d'importants troubles du comportement qui altèrent leur sécurité et leur qualité de vie.

La capacité d'accueil (nombre de places installées) correspond au nombre de personnes atteintes de la maladie d'Alzheimer pouvant être hébergées par l'établissement.

Indicateurs	Nombre de structures	
	Maine-et-Loire	France
SSIAD possédant une équipe spécialisée Alzheimer (ESA)	5	507
EHPAD disposant d'un pôle d'activités et de soins adaptés (PASA)	22	1 792
EHPAD disposant d'une unité d'hébergement renforcé (UHR)	2	179

Source : Drees, Finess (data.gouv.fr) - 2023-03-08

Indicateurs	Capacité d'accueil	
	Maine-et-Loire	France
SSIAD possédant une équipe spécialisée Alzheimer (ESA)	65	6 175
EHPAD disposant d'une unité d'hébergement renforcé (UHR)	28	2 425

Source : Drees, Finess (data.gouv.fr) - 2023-03-08

Carte de géolocalisation des dispositifs spécifiques Alzheimer et maladies apparentées

Accédez à la carte de géolocalisation des dispositifs spécifiques Alzheimer et maladies apparentées :

- Equipes spécialisées Alzheimer (ESA) : https://sirse-test.atlasante.fr/#c=indicator&i=esa_loc.esa_loc
- Pôles d'activités et de soins adaptés (PASA) : https://sirse-test.atlasante.fr/#c=indicator&i=pasa_loc.pasa_loc
- Unités d'hébergement renforcée (UHR) : https://sirse-test.atlasante.fr/#c=indicator&i=uhr_loc.uhr_loc



Zone d'étude **Maine-et-Loire (département)**, comparée avec **France entière**
PORTRAIT DE TERRITOIRE SOCIO-SANITAIRE - EQUIPEMENTS POUR PERSONNES ÂGÉES

Points d'information et d'accueil du public

Les équipements observés sont les centres locaux d'information et de coordination (CLIC). Les points d'information locaux ont une mission d'accueil, d'écoute, d'information, de conseil et de soutien aux personnes âgées et à leurs familles.

Nombre de structures

Indicateurs	Maine-et-Loire	France
Centre locaux d'information et de coordination (CLIC)	9	219

Source : Drees, *Finess* (data.gouv.fr) - 2023-03-08

Carte de géolocalisation des centres locaux d'information et de coordination (CLIC)

Accédez à la carte de géolocalisation des centres locaux d'information et de coordination (CLIC) : https://sirse-test.atlasante.fr/#c=indicator&i=clic_loc.clic_loc



Zone d'étude **Maine-et-Loire (département)**, comparée avec **France entière**

PORTRAIT DE TERRITOIRE SOCIO-SANITAIRE - EQUIPEMENTS POUR PERSONNES EN SITUATION DE HANDICAP

Services pour personnes en situation de handicap - Soins infirmiers à domicile (SSIAD, SPASAD)

Les équipements observés sont les services de soins infirmiers à domicile (SSIAD) et les services polyvalents d'aide et de soins à domicile (SPASAD) qui proposent des soins au domicile des personnes en situation de handicap.

La capacité d'accueil (nombre de places installées) correspond au nombre de personnes en situation de handicap pouvant être prises en charge par le service.

Le taux d'équipement, sur un territoire donné, correspond à la capacité d'accueil des services rapporté à la population âgée de 20 à 59 ans.

Nombre de structures

Capacité d'accueil

Indicateurs	Maine-et-Loire	France
Services de soins à domicile (SSIAD, SPASAD)	10	1 033

Indicateurs	Maine-et-Loire	France
Services de soins à domicile (SSIAD, SPASAD)	69	7 058

Source : Drees, Finess (data.gouv.fr) - 2023-03-08

Source : Drees, Finess (data.gouv.fr) - 2023-03-08

Carte de géolocalisation des SSIAD pour les personnes en situation de handicap

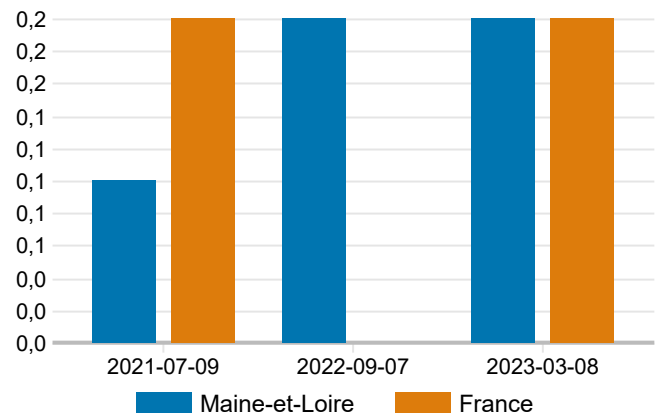
Accédez à la carte de géolocalisation des services de soins à domicile pour les personnes en situation de handicap : https://sirse-test.atlasante.fr/#c=indicator&i=ash_ssiad_loc.ash_ssiad_loc

Attention : Les taux d'équipement ne se calculent pas à tous les niveaux géographiques. L'absence d'équipement sur une commune n'implique pas que la population n'a pas accès pas à ce type d'équipement, c'est pourquoi nous affichons des taux d'équipement à un niveau géographique étendu (région, département, voire des découpages plus fins comme les territoires de démocratie sanitaire). Dans le cas contraire, le message suivant est affiché : "Données manquantes ou insuffisantes pour construire cette dataviz".

Taux d'équipement

Taux d'équipement

Indicateurs	Maine-et-Loire	France
Capacité d'accueil	69	7 058
Taux d'équipement (pour 1000 h de 20 à 59 ans)	0,2	0,2



Source : Drees, Finess (data.gouv.fr) - Insee RP - 2023-03-08

Source : Drees, Finess (data.gouv.fr) - Insee RP



Zone d'étude **Maine-et-Loire (département)**, comparée avec **France entière**

PORTRAIT DE TERRITOIRE SOCIO-SANITAIRE - EQUIPEMENTS POUR PERSONNES EN SITUATION DE HANDICAP

Services pour personnes en situation de handicap - SAVS

Les équipements observés sont les services d'accompagnement à la vie sociale (SAVS). Ces services en milieu ordinaire visent une plus grande autonomie des personnes. Ils ont pour missions : l'assistance ou un accompagnement pour tout ou partie des actes essentiels de l'existence ; accompagnement social en milieu ouvert et un apprentissage à l'autonomie.

La capacité d'accueil (nombre de places installées) correspond au nombre de personnes en situation de handicap pouvant être prises en charge par le service.

Le taux d'équipement, sur un territoire donné, correspond à la capacité d'accueil des services rapporté à la population âgée de 20 ans ou plus.

Nombre de structures

Total

Capacité d'accueil

Total

Indicateurs	Maine-et-Loire	France
Services d'accompagnement à la vie sociale (SAVS)	14	993

Source : Drees, Finess (data.gouv.fr) - 2023-03-08

Indicateurs	Maine-et-Loire	France
Services d'accompagnement à la vie sociale (SAVS)	435	44 385

Source : Drees, Finess (data.gouv.fr) - 2023-03-08

Carte de géolocalisation des SAVS pour les personnes en situation de handicap

Accédez à la carte de géolocalisation des services d'accompagnement à la vie sociale pour les personnes en situation de handicap : https://sirse-test.atlasante.fr/#c=indicator&i=ash_savs_loc.ash_savs_loc

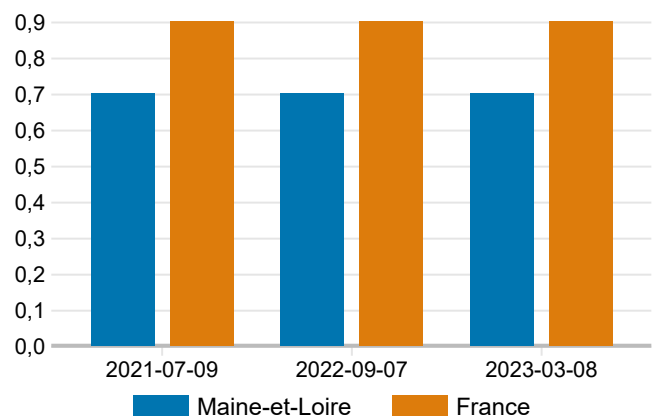
Attention : Les taux d'équipement ne se calculent pas à tous les niveaux géographiques. L'absence d'équipement sur une commune n'implique pas que la population n'a pas accès pas à ce type d'équipement, c'est pourquoi nous affichons des taux d'équipement à un niveau géographique étendu (région, département, voire des découpages plus fins comme les territoires de démocratie sanitaire). Dans le cas contraire, le message suivant est affiché : "Données manquantes ou insuffisantes pour construire cette dataviz".

Taux d'équipement

Taux d'équipement

Indicateurs	Maine-et-Loire	France
Capacité d'accueil	435	44 385
Taux d'équipement (pour 1000 h de 20 ans ou plus)	0,7 ▼	0,9

Source : Drees, Finess (data.gouv.fr) - Insee RP - 2023-03-08



Source : Drees, Finess (data.gouv.fr) - Insee RP



Zone d'étude **Maine-et-Loire (département)**, comparée avec **France entière**

PORTRAIT DE TERRITOIRE SOCIO-SANITAIRE - EQUIPEMENTS POUR PERSONNES EN SITUATION DE HANDICAP

Services pour personnes en situation de handicap - SAMSAH

Les équipements observés sont les services d'accompagnement médico-sociaux pour adultes handicapés (SAMSAH). Ces services en milieu ordinaire visent une plus grande autonomie des personnes. Ils apportent aux usagers des soins réguliers et coordonnés, un accompagnement médical et paramédical en milieu ouvert ainsi que les mêmes missions dévolues aux SAVS : assistance ou un accompagnement pour tout ou partie des actes essentiels de l'existence ; accompagnement social en milieu ouvert et un apprentissage à l'autonomie.

La capacité d'accueil (nombre de places installées) correspond au nombre de personnes en situation de handicap pouvant être prises en charge par le service

Le taux d'équipement, sur un territoire donné, correspond à la capacité d'accueil des services rapporté à la population âgée de 20 ans ou plus.

Indicateurs	Nombre de structures	
	Maine-et-Loire	France
Services d'accompagnement médico-sociaux pour adultes handicapés (SAMSAH)	7	494

Source : Drees, Finess (data.gouv.fr) - 2023-03-08

Indicateurs	Capacité d'accueil	
	Maine-et-Loire	France
Services d'accompagnement médico-sociaux pour adultes handicapés (SAMSAH)	169	12 304

Source : Drees, Finess (data.gouv.fr) - 2023-03-08

Carte de géolocalisation des SAMSAH pour les personnes en situation de handicap

Accédez à la carte de géolocalisation des services d'accompagnement médico-sociaux pour adultes handicapés : https://sirse-test.atlasante.fr/#c=indicator&i=ash_samsah_loc.ash_samsah_loc

Attention : Les taux d'équipement ne se calculent pas à tous les niveaux géographiques. L'absence d'équipement sur une commune n'implique pas que la population n'a pas accès pas à ce type d'équipement, c'est pourquoi nous affichons des taux d'équipement à un niveau géographique étendu (région, département, voire des découpages plus fins comme les territoires de démocratie sanitaire). Dans le cas contraire, le message suivant est affiché : "Données manquantes ou insuffisantes pour construire cette dataviz".

Taux d'équipement

Données manquantes ou insuffisantes pour construire cette dataviz

Taux d'équipement

Données manquantes ou insuffisantes pour construire cette dataviz


 Zone d'étude **Maine-et-Loire (département)**, comparée avec **France entière**
PORTRAIT DE TERRITOIRE SOCIO-SANITAIRE - EQUIPEMENTS POUR PERSONNES EN SITUATION DE HANDICAP
Etablissements pour personnes en situation de handicap

Les équipements observés sont les établissements qui peuvent accueillir et accompagner des adultes en situation de handicap.

Les maisons d'accueil spécialisées (MAS) qui reçoivent les personnes handicapées adultes n'ayant pu acquérir un minimum d'autonomie et dont l'état nécessite une surveillance médicale et des soins constants.

Les établissements d'accueil médicalisé en tout ou partie (EAM), qui incluent les foyers d'accueil médicalisé (FAM), qui accueillent des adultes gravement handicapés ayant besoin de l'assistance d'une tierce personne pour effectuer les actes essentiels de la vie courante ou d'un suivi médical régulier.

Les établissements d'accueil non médicalisé (EANM), qui ont vocation à regrouper l'ensemble des structures relevant de la seule aide sociale départementale, qu'ils interviennent ou non en complément d'une activité professionnelle (foyers de vie, foyers d'hébergement ou foyers polyvalents)

Nombre de structures

Indicateurs	Maine-et-Loire	France
Maisons d'accueil spécialisée (MAS)	11	739
Etablissement d'accueil médicalisé en tout ou partie pour personnes handicapées (EAM)	12	1 043
Etablissement d'accueil non médicalisé pour personnes handicapées (EANM)	41	3 100

Source : Drees, *Finess* (data.gouv.fr) - 2023-03-08

Carte de géolocalisation des structures d'accueil et d'accompagnement pour les personnes en situation de handicap

Accédez à la carte de géolocalisation des structures d'accueil et d'accompagnement pour les personnes en situation de handicap (MAS, EAM, EANM) : https://sirse-test.atlasante.fr/#c=indicator&i=ash_etab_loc.ash_etab_loc



Zone d'étude **Maine-et-Loire (département)**, comparée avec **France entière**

PORTRAIT DE TERRITOIRE SOCIO-SANITAIRE - EQUIPEMENTS POUR PERSONNES EN SITUATION DE HANDICAP

Accueil et accompagnement spécialisé

Les équipements observés sont les établissements qui proposent un accueil et un accompagnement spécialisé aux personnes en situation de handicap.

La capacité d'accueil (nombre de places installées) correspond au nombre de personnes en situation de handicap pouvant être accueillies ou accompagnées par la structure.

Le taux d'équipement, sur un territoire donné, correspond à la capacité d'accueil des structures rapporté à la population âgée de 20 ans ou plus.

Capacité d'accueil
Total

Indicateurs	Maine-et-Loire	France
Maisons d'accueil spécialisée (MAS)	448	29 213
Etablissement d'accueil médicalisé en tout ou partie pour personnes handicapées (EAM)	0	1 539
Etablissement d'accueil non médicalisé pour personnes handicapées (EANM)	0	3 893

Source : Drees, Finess (data.gouv.fr) - 2023-03-08

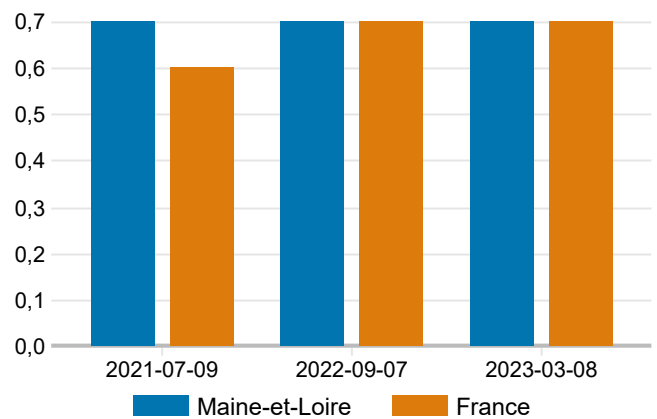
Attention : Les taux d'équipement ne se calculent pas à tous les niveaux géographiques. L'absence d'équipement sur une commune n'implique pas que la population n'a pas accès pas à ce type d'équipement, c'est pourquoi nous affichons des taux d'équipement à un niveau géographique étendu (région, département, voire des découpages plus fins comme les territoires de démocratie sanitaire). Dans le cas contraire, le message suivant est affiché : "Données manquantes ou insuffisantes pour construire cette dataviz".

Taux d'équipement

Indicateurs	Maine-et-Loire	France
Capacité d'accueil	448	34 645
Taux d'équipement (pour 1000 h âgés de 20 ans ou plus)	0,7	0,7

Source : Drees, Finess (data.gouv.fr) - Insee RP - 2023-03-08

Taux d'équipement



Source : Drees, Finess (data.gouv.fr) - Insee RP



Zone d'étude **Maine-et-Loire (département)**, comparée avec **France entière**

PORTRAIT DE TERRITOIRE SOCIO-SANITAIRE - EQUIPEMENTS POUR PERSONNES EN SITUATION DE HANDICAP

Accueil et accompagnement médicalisé

Les équipements observés sont les établissements qui proposent un accueil et un accompagnement médicalisé aux personnes en situation de handicap.

La capacité d'accueil (nombre de places installées) correspond au nombre de personnes en situation de handicap pouvant être accueillies ou accompagnées par la structure.

Le taux d'équipement, sur un territoire donné, correspond à la capacité d'accueil des structures rapporté à la population âgée de 20 ans ou plus.

Capacité d'accueil

Total

Indicateurs	Maine-et-Loire	France
Maisons d'accueil spécialisée (MAS)	0	1 113
Etablissement d'accueil médicalisé en tout ou partie pour personnes handicapées (EAM)	293	27 265

Source : Drees, Finess (data.gouv.fr) - 2023-03-08

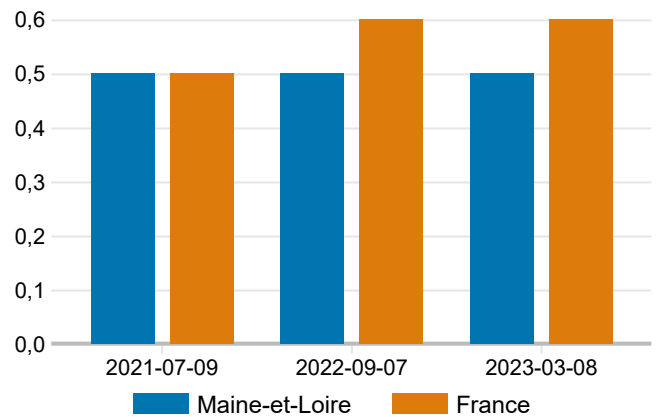
Attention : Les taux d'équipement ne se calculent pas à tous les niveaux géographiques. L'absence d'équipement sur une commune n'implique pas que la population n'a pas accès pas à ce type d'équipement, c'est pourquoi nous affichons des taux d'équipement à un niveau géographique étendu (région, département, voire des découpages plus fins comme les territoires de démocratie sanitaire). Dans le cas contraire, le message suivant est affiché : "Données manquantes ou insuffisantes pour construire cette dataviz".

Taux d'équipement

Indicateurs	Maine-et-Loire	France
Capacité d'accueil	293	28 378
Taux d'équipement (pour 1000 h âgés de 20 ans ou plus)	0,5 ▼	0,6

Source : Drees, Finess (data.gouv.fr) - Insee RP - 2023-03-08

Taux d'équipement



Source : Drees, Finess (data.gouv.fr) - Insee RP


 Zone d'étude **Maine-et-Loire (département)**, comparée avec **France entière**
PORTRAIT DE TERRITOIRE SOCIO-SANITAIRE - EQUIPEMENTS POUR PERSONNES EN SITUATION DE HANDICAP
Accueil et accompagnement non médicalisé

Les équipements observés sont les établissements qui proposent un accueil et un accompagnement non médicalisé aux personnes en situation de handicap.

La capacité d'accueil (nombre de places installées) correspond au nombre de personnes en situation de handicap pouvant être accueillies ou accompagnées par la structure.

Le taux d'équipement, sur un territoire donné, correspond à la capacité d'accueil des structures rapporté à la population âgée de 20 ans ou plus.

Capacité d'accueil

Total

Indicateurs	Maine-et-Loire	France
Maisons d'accueil spécialisée (MAS)	0	162
Etablissement d'accueil médicalisé en tout ou partie pour personnes handicapées (EAM)	0	2 475
Etablissement d'accueil non médicalisé pour personnes handicapées (EANM)	1 096	89 434
Services d'accompagnement à la vie sociale (SAVS)	440	44 746

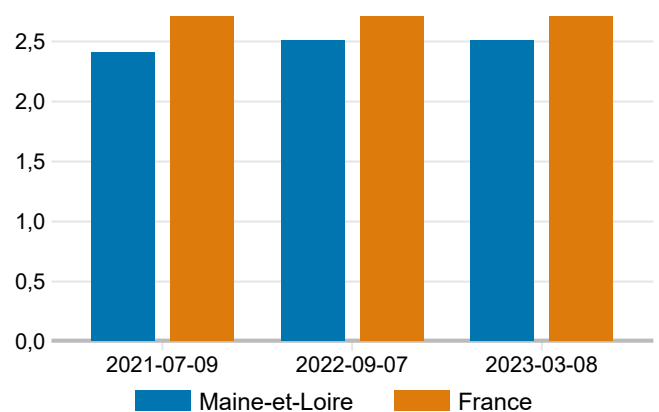
Source : Drees, Finess (data.gouv.fr) - 2023-03-08

Attention : Les taux d'équipement ne se calculent pas à tous les niveaux géographiques. L'absence d'équipement sur une commune n'implique pas que la population n'a pas accès pas à ce type d'équipement, c'est pourquoi nous affichons des taux d'équipement à un niveau géographique étendu (région, département, voire des découpages plus fins comme les territoires de démocratie sanitaire). Dans le cas contraire, le message suivant est affiché : "Données manquantes ou insuffisantes pour construire cette dataviz".

Taux d'équipement

Indicateurs	Maine-et-Loire	France
Capacité d'accueil	1 536	136 817
Taux d'équipement (pour 1000 h âgés de 20 ans ou plus)	2,5 ▼	2,7

Source : Drees, Finess (data.gouv.fr) - Insee RP - 2023-03-08

Taux d'équipement


Source : Drees, Finess (data.gouv.fr) - Insee RP



Zone d'étude **Maine-et-Loire (département)**, comparée avec **France entière**

PORTRAIT DE TERRITOIRE SOCIO-SANITAIRE - EQUIPEMENTS POUR PERSONNES EN SITUATION DE HANDICAP

Insertion professionnelle - Pré-orientation et réadaptation professionnelle (CRP, CPO, UEROS)

Les équipements observés sont les établissements qui accompagnent les adultes en situation de handicap sur leur orientation ou leur réadaptation professionnelle.

Les centres de rééducation professionnelle (CRP) proposent des stages de rééducation professionnelle permettant aux personnes handicapées de suivre une formation qualifiante avec la possibilité d'être rémunérée. Leur objectif est d'entraîner ou de ré-entraîner la personne au travail, en vue d'une insertion ou d'une réinsertion professionnelle.

Le centre de pré-orientation (CPO) contribue à l'orientation professionnelle des personnes en situation de handicap qui rencontrent des difficultés d'insertion dans le milieu du travail. Il propose des stages pour affiner un projet professionnel et faciliter l'insertion professionnelle.

Les unités d'évaluation de Réentraînement et d'Orientation Sociale et Professionnelle (UEROS) proposent des stages d'évaluation et d'aide à la définition du projet professionnel pour les personnes traumatisées crâniens et cérébrolésées.

Nombre de structures

Indicateurs	Maine-et-Loire	France
Centre Rééducation Professionnelle	0	90
Centre de pré-orientation	0	54
Unité d'évaluation de réentraînement et d'orientation sociale et professionnelle (UEROS)	1	34

Source : Drees, *Finess* (data.gouv.fr) - 2023-03-08

Carte de géolocalisation des CRP, CPO, UEROS pour les personnes en situation de handicap

Accédez à la carte de géolocalisation des centres de rééducation professionnelle (CRP), centres de pré-orientation (CPO) et unités d'évaluation de réentraînement et d'orientation sociale et professionnelle (UEROS) pour les personnes en situation de handicap : https://sirse-test.atlasante.fr/#c=indicator&i=ash_readap_loc.ash_readap_loc



Zone d'étude **Maine-et-Loire (département)**, comparée avec **France entière**

PORTRAIT DE TERRITOIRE SOCIO-SANITAIRE - EQUIPEMENTS POUR PERSONNES EN SITUATION DE HANDICAP

ESAT

Les équipements observés sont les établissements ou services d'aide par le travail (ESAT). Ces établissements permettent aux personnes handicapées qui n'ont pas acquis suffisamment d'autonomie pour travailler en milieu ordinaire d'exercer une activité à caractère professionnel. Ces personnes bénéficient, en fonction de leurs besoins, d'un suivi médico-social et éducatif.

La capacité d'accueil (nombre de places installées) correspond au nombre de personnes en situation de handicap pouvant être prise en charge par l'ESAT.

Le taux d'équipement, sur un territoire donné, correspond à la capacité d'accueil des services rapporté à la population âgée de 20 à 59 ans.

Nombre de structures

Capacité d'accueil

Indicateurs	Maine-et-Loire	France
Etablissements ou services d'aide par le travail (ESAT)	23	1 465

Indicateurs	Maine-et-Loire	France
Etablissements ou services d'aide par le travail (ESAT)	1 448	118 817

Source : Drees, Finess (data.gouv.fr) - 2023-03-08

Source : Drees, Finess (data.gouv.fr) - 2023-03-08

Carte de géolocalisation des ESAT pour les personnes en situation de handicap

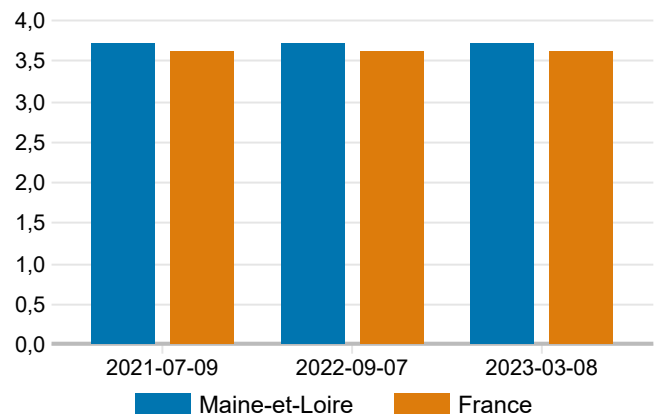
Accédez à la carte de géolocalisation des établissements ou services d'aide par le travail (ESAT) pour les personnes en situation de handicap : https://sirse-test.atlasante.fr/#c=indicator&i=ash_esat_loc.ash_esat_loc

Attention : Les taux d'équipement ne se calculent pas à tous les niveaux géographiques. L'absence d'équipement sur une commune n'implique pas que la population n'a pas accès pas à ce type d'équipement, c'est pourquoi nous affichons des taux d'équipement à un niveau géographique étendu (région, département, voire des découpages plus fins comme les territoires de démocratie sanitaire). Dans le cas contraire, le message suivant est affiché : "Données manquantes ou insuffisantes pour construire cette dataviz".

Taux d'équipement

Taux d'équipement

Indicateurs	Maine-et-Loire	France
Capacité d'accueil	1 448	118 817
Taux d'équipement (pour 1000 h âgés de 20 à 59 ans)	3,7 ▲	3,6



Source : Drees, Finess (data.gouv.fr) - Insee RP - 2023-03-08

Source : Drees, Finess (data.gouv.fr)



Zone d'étude **Maine-et-Loire (département)**, comparée avec **France entière**

PORTRAIT DE TERRITOIRE SOCIO-SANITAIRE - EQUIPEMENTS POUR ENFANTS EN SITUATION DE HANDICAP

Prise en charge ambulatoire - CAMSP /CMPP

Les équipements observés sont les Centres Médico-Psycho-Pédagogiques (CMPP) et les centres d'action médico-sociale précoce (CAMSP). Les Centres Médico-Psycho-Pédagogiques (CMPP) sont des services médico-sociaux assurant des consultations, des diagnostics et des soins ambulatoires pour des enfants et adolescents de 0 à 20 ans. Ils sont fréquemment consultés en première intention dans le cadre de troubles psychiques.

Le centre d'action médico-sociale précoce (CAMSP) a pour missions le dépistage, le diagnostic, le traitement et la rééducation des jeunes enfants en situation de handicap avant leur entrée à l'école. Le centre accueille des enfants de moins de 6 ans, quel que soit leur handicap. Il peut fonctionner dans les locaux d'un établissement (centre hospitalier, consultation de PMI – protection maternelle et infantile, CMPP – centre médico-psycho-pédagogique) ou au domicile des familles.

Nombre de structures

Indicateurs	Maine-et-Loire	France
Centres d'action médico-sociale précoce (CAMSP)	2	315
Centres médico-psycho-pédagogiques (CMPP)	1	269

Source : Drees, Finess (data.gouv.fr) - 2023-03-08

Carte de géolocalisation des CMPP et CAMSP pour les enfants en situation de handicap

Accédez à la carte de géolocalisation des centres médico-psycho-pédagogiques (CMPP) et des centres d'action médico-sociale précoce (CAMSP) pour les enfants en situation de handicap : https://sirse-test.atlasante.fr/#c=indicator&i=esh_camsp_cmpp_loc.esh_camsp_cmpp_loc


 Zone d'étude **Maine-et-Loire (département)**, comparée avec **France entière**
PORTRAIT DE TERRITOIRE SOCIO-SANITAIRE - EQUIPEMENTS POUR ENFANTS EN SITUATION DE HANDICAP
Prestations en milieu ordinaire (PMO)

Les équipements observés sont les structures permettant un accompagnement en milieu ordinaire de vie. Ils assurent un soutien à l'intégration scolaire ou à l'acquisition de l'autonomie aux enfants et adolescents jusqu'à 20 ans, en liaison avec les familles.

La capacité d'accueil (nombre de places installées) correspond au nombre d'enfants en situation de handicap pouvant être prises en charge par la structure.

Le taux d'équipement, sur un territoire donné, correspond à la capacité d'accueil des structures rapporté à la population âgée de moins de 20 ans.

Indicateurs	Nombre de structures	
	Maine-et-Loire	France
Service d'éducation spéciale et de soins à domicile (SESSAD)	28	1 525
Institut médico-éducatif (I.M.E.)	2	153
Institut thérapeutique éducatif et pédagogique (ITEP)	0	149
Etablissement pour enfants ou adolescents polyhandicapés	0	9
Institut d'éducation motrice (IEM)	0	11
Institut pour déficients visuels	0	6
Institut pour déficients auditifs	0	7
Institut d'éducation sensorielle sourd/aveugle	0	5

Source : Drees, Finess (data.gouv.fr) - 2023-03-08

Indicateurs	Capacité d'accueil	
	Maine-et-Loire	France
Service d'éducation spéciale et de soins à domicile (SESSAD)	853	50 322
Institut médico-éducatif (I.M.E.)	30	5 042
Institut thérapeutique éducatif et pédagogique (ITEP)	0	3 848
Etablissement pour enfants ou adolescents polyhandicapés	0	96
Institut d'éducation motrice (IEM)	0	392
Institut pour déficients visuels	0	278
Institut pour déficients auditifs	0	236
Institut d'éducation sensorielle sourd/aveugle	0	416

Source : Drees, Finess (data.gouv.fr) - 2023-03-08

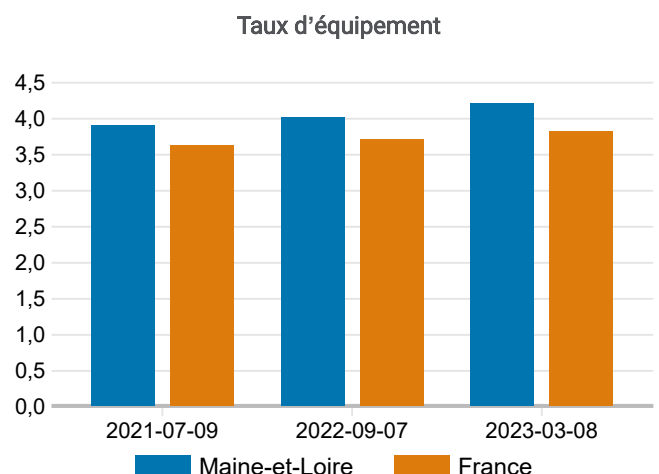
Carte de géolocalisation des structures de PMO pour les enfants en situation de handicap

Accédez à la carte de géolocalisation des structures permettant un accompagnement en milieu ordinaire de vie (PMO) pour les enfants en situation de handicap : https://sirse-test.atlasante.fr/#c=indicator&i=esh_pmo_loc.esh_pmo_loc

Attention : Les taux d'équipement ne se calculent pas à tous les niveaux géographiques. L'absence d'équipement sur une commune n'implique pas que la population n'a pas accès pas à ce type d'équipement, c'est pourquoi nous affichons des taux d'équipement à un niveau géographique étendu (région, département, voire des découpages plus fins comme les territoires de démocratie sanitaire). Dans le cas contraire, le message suivant est affiché : "Données manquantes ou insuffisantes pour construire cette dataviz".

Indicateurs	Taux d'équipement	
	Maine-et-Loire	France
Capacité d'accueil	883	60 630
Taux d'équipement (pour 1000 h âgés de moins de 20 ans)	4,2 ▲	3,8

Source : Drees, Finess (data.gouv.fr) - Insee RP - 2023-03-08



Source : Drees, Finess (data.gouv.fr) - Insee RP


 Zone d'étude **Maine-et-Loire (département)**, comparée avec **France entière**
PORTRAIT DE TERRITOIRE SOCIO-SANITAIRE - EQUIPEMENTS POUR ENFANTS EN SITUATION DE HANDICAP
Etablissements et services médico-sociaux (ESMS)
Nombre de structures

Indicateurs	Maine-et-Loire	France
Service d'éducation spéciale et de soins à domicile (SESSAD)	31	1 638
Institut médico-éducatif (I.M.E.)	20	1 387
Institut thérapeutique éducatif et pédagogique (ITEP)	5	489
Etablissement pour enfants ou adolescents polyhandicapés	3	183
Institut d'éducation motrice (IEM)	2	144
Institut pour déficients visuels	1	30
Institut pour déficients auditifs	1	64
Institut d'éducation sensorielle sourd/aveugle	0	21

Source : Drees, Finess (data.gouv.fr) - 2023-03-08



Zone d'étude **Maine-et-Loire (département)**, comparée avec **France entière**

PORTRAIT DE TERRITOIRE SOCIO-SANITAIRE - EQUIPEMENTS POUR PERSONNES EN DIFFICULTÉS SPÉCIFIQUES

Addictologie

Les équipements observés sont les structures médico-sociales spécialisées en addictologie : les centres de soins, d'accompagnement et de prévention en addictologie (CSAPA) et les centres d'accueil et d'accompagnement à la réduction de risques pour usagers de drogues (CAARUD).

Nombre de structures

	CSAPA / CAARUD	
	Maine-et-Loire	France
CAARUD	1	114
CSAPA	1	385

Source : Drees, Finess (data.gouv.fr) - 2023-03-08

Carte de géolocalisation des structures médico-sociales spécialisées en addictologie CSAPA et CAARUD

Accédez à la carte de géolocalisation des centres de soins, d'accompagnement et de prévention en addictologie (CSAPA) et des centres d'accueil et d'accompagnement à la réduction de risques pour usagers de drogues (CAARUD) : https://sirse-test.atlasante.fr/#c=indicator&i=pds_addict_loc.pds_addict_loc

Attention : Les taux d'équipement ne se calculent pas à tous les niveaux géographiques. L'absence d'équipement sur une commune n'implique pas que la population n'a pas accès pas à ce type d'équipement, c'est pourquoi nous affichons des taux d'équipement à un niveau géographique étendu (région, département, voire des découpages plus fins comme les territoires de démocratie sanitaire). Dans le cas contraire, le message suivant est affiché : "Données manquantes ou insuffisantes pour construire cette dataviz".

Taux d'équipement des CSAPA

Données manquantes ou insuffisantes pour construire cette dataviz

Source : Drees, Finess (data.gouv.fr) - Insee RP - 2023-03-08

Taux d'équipement des CAARUD

Données manquantes ou insuffisantes pour construire cette dataviz

Source : Drees, Finess (data.gouv.fr) - Insee RP


 Zone d'étude **Maine-et-Loire (département)**, comparée avec **France entière**
PORTRAIT DE TERRITOIRE SOCIO-SANITAIRE - EQUIPEMENTS POUR PERSONNES EN DIFFICULTÉS SPÉCIFIQUES
Personnes sans domicile fixe

Les équipements observés sont les structures d'hébergement temporaire et de soins à destination des personnes sans domicile : les lits halte soins santé (LHSS) et les lits d'accueil médicalisés (LAM).

Nombre de structures			Capacité d'accueil		
Nombre de structures pour personnes sans-domicile fixe			Capacité d'accueil des structures pour personnes sans-domicile fixe		
	Maine-et-Loire	France		Maine-et-Loire	France
LHSS	1	161	LHSS	8	1 764
LAM	1	38	LAM	15	657

Source : Drees, Finess (data.gouv.fr) - 2023-03-08

Source : Drees, Finess (data.gouv.fr) - 2023-03-08

Carte de géolocalisation des structures d'hébergement et de soins à destination des personnes majeures sans-domicile fixe

Accédez à la carte de géolocalisation des structures d'hébergement et de soins à destination des personnes majeures sans-domicile fixe : les lits halte soins santé (LHSS) et les lits d'accueil médicalisés (LAM) : https://sirse-test.atlasante.fr/#c=indicator&i=pds_sdf_loc.pds_sdf_loc

Attention : Les taux d'équipement ne se calculent pas à tous les niveaux géographiques. L'absence d'équipement sur une commune n'implique pas que la population n'a pas accès pas à ce type d'équipement, c'est pourquoi nous affichons des taux d'équipement à un niveau géographique étendu (région, département, voire des découpages plus fins comme les territoires de démocratie sanitaire). Dans le cas contraire, le message suivant est affiché : "Données manquantes ou insuffisantes pour construire cette dataviz".

Taux d'équipement
Taux d'équipement

Données manquantes ou insuffisantes pour construire cette dataviz

Données manquantes ou insuffisantes pour construire cette dataviz

Source : Drees, Finess (data.gouv.fr) - Insee RP - 2023-03-08

Source : Drees, Finess (data.gouv.fr) - Insee RP



Zone d'étude **Maine-et-Loire (département)**, comparée avec **France entière**

PORTRAIT DE TERRITOIRE SOCIO-SANITAIRE - EQUIPEMENTS POUR PERSONNES EN DIFFICULTÉS SPÉCIFIQUES

Appartements de coordination thérapeutique (ACT)

Les équipements observés sont les appartements de coordination thérapeutique (ACT). Les ACT sont ouverts à l'accueil de toute personne en situation de précarité touchée par une pathologie chronique invalidante (Sida, hépatite, cancer, sclérose en plaques...).

Nombre de structures

Capacité d'accueil

Indicateurs	Maine-et-Loire	France
Appartements de coordination thérapeutique (ACT)	1	208

Indicateurs	Maine-et-Loire	France
Appartements de coordination thérapeutique (ACT)	20	5 117

Source : Drees, Finess (data.gouv.fr) - 2023-03-08

Source : Drees, Finess (data.gouv.fr) - 2023-03-08

Carte de géolocalisation des appartements de coordination thérapeutique (ACT)

Accédez à la carte de géolocalisation des appartements de coordination thérapeutique (ACT) : https://sirse-test.atlasante.fr/#c=indicator&i=pds_act_loc,pds_act_loc

Attention : Les taux d'équipement ne se calculent pas à tous les niveaux géographiques. L'absence d'équipement sur une commune n'implique pas que la population n'a pas accès pas à ce type d'équipement, c'est pourquoi nous affichons des taux d'équipement à un niveau géographique étendu (région, département, voire des découpages plus fins comme les territoires de démocratie sanitaire). Dans le cas contraire, le message suivant est affiché : "Données manquantes ou insuffisantes pour construire cette dataviz".

Taux d'équipement

Taux d'équipement

Données manquantes ou insuffisantes pour construire cette dataviz

Données manquantes ou insuffisantes pour construire cette dataviz

Source : Drees, Finess (data.gouv.fr) - Insee RP - 2023-03-08

Source : Drees, Finess (data.gouv.fr) - Insee RP